

**Uchwała Nr LIX/338/2014**  
**Rady Gminy w Obrazowie**  
**z dnia 25 lipca 2014 roku**

**w sprawie zatwierdzenia Planu Odnowy Miejscowości Dębiany**

Na podstawie art.18 ust.2 pkt 15 ustawy z dnia 8 marca 1990r. o samorządzie gminnym (tekst jednolity Dz. U. z 2013r., poz. 594 z późn. zmian.) oraz § 10 ust.2 pkt 2 lit.b Rozporządzenia Ministra Rolnictwa i Rozwoju Wsi z dnia 14 lutego 2008 r. w sprawie szczegółowych warunków i trybu przyznawania pomocy finansowej w ramach działania „Odnowa i rozwój wsi” objętych Programem Rozwoju Obszarów Wiejskich na lata 2007-2013 (Dz.U. z 2013r., poz. 501 z późn. zmian.)

Rada Gminy w Obrazowie uchwala, co następuje:

§ 1.

Zatwierdza się **Plan Odnowy Miejscowości Dębiany** stanowiący załącznik niniejszej uchwały.

§ 2.

Wykonanie uchwały powierza się Wójtowi Gminy.

§ 3.

Uchwała wchodzi w życie z dniem podjęcia.

**Uzasadnienie**

Plan Odnowy Miejscowości jest dokumentem niezbędnym przy ubieganiu się o finansowe środki zewnętrzne. Jednym z takich źródeł jest dofinansowanie w ramach Programu Rozwoju Obszarów Wiejskich 2007 – 2013 w zakresie działania „Odnowa i rozwój wsi”.

PRZEWODNICZĄCY  
RADY GMINY  
Kazimierz Jędrał

Rada Gminy w Obrazowie

27-641 OBRAZÓW

Woj. świętokrzyskie

tel. 83 655 55 51

Załącznik nr 1

Do Uchwały nr LIX/338/2014 z dnia

25/07/2014

Rady Gminy w Obrazowie

2014

2021

# PLAN ODNOWY MIEJSCOWOŚCI

## Dębiany

Gm. Obrazów

Czerwiec 2014

***„...Twórcie kulturę wsi, w której obok nowych wymiarów, jakie niosą czasy,  
pozostanie - jak u dobrego gospodarza - miejsce na rzeczy dawne,  
uświęcone tradycją, potwierdzone przez prawdę wieków...”***

***Jan Paweł II***

## Spis treści

Wprowadzenie.....	4
1. Charakterystyka miejscowości	
1.1. Położenie gminy.....	6
1.2. Położenie miejscowości.....	8
1.3. Historia miejscowości.....	9
2. Inwentaryzacja zasobów służąca ujęciu stanu rzeczywistego	
2.1. Środowisko.....	9
2.2. Infrastruktura.....	9
2.3. Oświata.....	10
2.4. Ochrona zdrowia.....	10
2.5. Bezpieczeństwo publiczne.....	10
2.6. Rolnictwo i podmioty gospodarcze.....	11
2.7. Aktualna sytuacja miejscowości.....	11
2.8. Charakterystyka obszaru o szczególnym znaczeniu.....	12
2.8. Analiza zasobów Dębiany.....	13
3. Analiza SWOT.....	15
4. Wizja rozwoju wsi.....	17
5. Planowane działania, zadania do realizacji.....	17
6. Wdrożenie i monitorowanie Planu Odnowy Miejscowości.....	18
7. Podsumowanie.....	18

## **Wprowadzenie**

Plan Odnowy Miejscowości Dębiany zrodził się dzięki świadomości społecznej, aktywności i inicjatywie mieszkańców, którzy stwierdzili, że Dębiany mają szansę pełniejszego i bardziej dynamicznego rozwoju. Rozwój ten wspomóc może wydatnie Unia Europejska dzięki licznym funduszom przeznaczonym na rozwój obszarów wiejskich. Przygotowanie niniejszego opracowania, określającego stan obecny miejscowości i jej wizję rozwoju na przyszłość jest wyrazem dojrzałości mieszkańców sołectwa Dębiany i gotowości do budowy lepszej przyszłości. Plan Odnowy Miejscowości Dębiany na lata 2014-2021 przygotowany został w celu stworzenia możliwości pozyskania środków pozabudżetowych pochodzących z funduszy krajowych i funduszy strukturalnych Unii Europejskiej oraz innych programów. Planem objęta została miejscowość Dębiany, natomiast czas jego realizacji obejmuje swym zasięgiem lata 2014-2021, zgodnie z wymogami obowiązującymi w zakresie sporządzania i zawartości PRL określonymi w Rozporządzeniu Ministra Rolnictwa i Rozwoju Wsi w sprawie szczegółowych warunków i trybu przyznawania pomocy finansowej w ramach działania „Odnowa i rozwój wsi” objętego Programem Rozwoju Obszarów Wiejskich na lata 2007-2013.

Plan Odnowy Miejscowości Dębiany na lata 2014-2021 przygotowany został w oparciu o „Strategię Rozwoju Gminy Obrazów 2007-2013”. Przedział czasowy został dostosowany do Narodowych Strategicznych Ram Odniesienia na lata 2007-2013 oraz 2014-2020, Regionalnego Programu Operacyjnego na lata 2007-2013 oraz 2014-2020, Programu Rozwoju Obszarów Wiejskich 2007-2013 oraz Strategii Rozwoju Województwa Świętokrzyskiego uwzględniającej działania, które będą współfinansowane ze środków krajowych i funduszy strukturalnych Unii Europejskiej w okresie programowania 2007-2013 oraz 2014-2020. POM to ustalenie priorytetów zadań przeznaczonych do wprowadzania w życie, w celu poprawy sytuacji społeczno-gospodarczej Dębiany. To Plan umożliwiający pozyskanie środków finansowych, które zostaną przeznaczone na realizację tych zadań ze środków pochodzących ze źródeł lokalnych, regionalnych, krajowych i, przede wszystkim, środków Unii Europejskiej.

Działania niezbędne by wprowadzić w życie plan programujący rozwój miejscowości Dębiany, takie jak: planowanie strategiczne, perspektywiczna

ocena sytuacji społecznej, gospodarczej i finansowej, wieloletnie planowanie inwestycyjne oraz planowanie finansowe, monitorowanie i ocena wykonania przewidzianych zadań, zostały w niniejszym dokumencie uwzględnione.


Plan zawiera zasady informowania mieszkańców, partnerów społecznych i podmiotów gospodarczych oraz pozyskiwania i wykorzystania ich opinii w toku realizacji i aktualizacji zakresu przyjętych zadań. Praca nad przygotowaniem Planu wsparta została konsultacjami z mieszkańcami Dębiany, przeprowadzanymi za pośrednictwem Rady Gminy, Rady Sołectkiej.

Plan Odnowy Miejscowości Dębiany na lata 2014-2021 jest dokumentem otwartym, a zapisane w nim zadania będą aktualizowane stosownie do zmieniających się uwarunkowań zewnętrznych, jak i wewnętrznych, pojawiających się nowych możliwości oraz zmiany hierarchii priorytetów przyjętych przez Radę Gminy w Obrazowie. Uwzględniane będą również nowe potrzeby zgłaszane przez radnych, grupy mieszkańców, organizacje pozarządowe oraz sektor publiczny i prywatny.

## **1. Charakterystyka miejscowości**

### **1.1. Położenie gminy**

Gmina Obrazów położona jest w południowo - wschodniej części Polski, geograficznie w obrębie Wyżyny Sandomierskiej , która stanowi przedłużenie Gór Świętokrzyskich.



Zajmuje powierzchnię 7186 ha, z czego użytki rolne zajmują 6 617 ha co stanowi ok. 95,5% ogólnej powierzchni gruntów gminy. Struktura użytkowania gruntów rolnych przedstawia się w następujący sposób (wg danych ze Starostwa Powiatowego w Sandomierzu):

- grunty orne – 1 361,4 ha – 20,6%,
- łąki trwałe – 149,2 ha – 2,3%,
- pastwiska trwałe – 46,5 ha – 0,7%,
- sady – 4 694,2 ha – 70,9%,
- pozostałe grunty i nieużytki – 365,6 ha – 5,5%..

Od 1 stycznia 1999r. wchodzi w skład województwa świętokrzyskiego oraz powiatu sandomierskiego. Od południa graniczy z gminami: Klimontów i Samborzec, od wschodu z gminą Samborzec, gminą Dwikozy i miastem Sandomierz, od północy z gminą Wilczyce, od zachodu zaś z gminą Lipnik (powiat opatowski) oraz gminą Klimontów.

Gmina Obrazów ma bardzo dobre położenie geograficzne oraz dobrą dostępność komunikacyjną. Przez teren gminy przebiega droga krajowa nr 759 (Lipnik - Sandomierz), stanowiąc główną przestrzenną oś rozwojową gminy. Zapewnia to mieszkańcom dobrą dostępność do głównych ośrodków administracyjnych województwa i powiatu oraz możliwość szybkiego przewozu płodów rolnych na okoliczne rynki ich hurtowego zbytu.

Głównymi szlakami komunikacyjnymi gminy są dwie drogi krajowe:

- Nr 77 relacji Lipnik – Kobierniki – Sandomierz – granica województwa świętokrzyskiego i podkarpackiego,
  - Nr 79 relacji Warszawa – Kozienice – Zwoleń – Sandomierz – Połaniec,
- uzupełnione o liczne drogi powiatowe i gminne.

Gmina wiejska Obrazów jest gminą o charakterze rolniczym z przewagą produkcji sadowniczej i warzywniczej. Cechuje się bardzo dobrymi pod względem jakościowym glebami, niewielką lesistością oraz urozmaiconą rzeźbą terenu. Na terenie gminy występują gleby: głównie czarnoziemny i brunatny, które umożliwiają prowadzenie intensywnej produkcji rolnej i sadowniczej. Gleby klasy I - IV stanowią 93,30% ogólnej powierzchni użytków rolnych.

Najbliższe większe ośrodki miejskie to: Sandomierz, Opatów, Staszów, Ostrowiec Św. Odległość do Kielc największego miasta regionu wynosi 90 km.

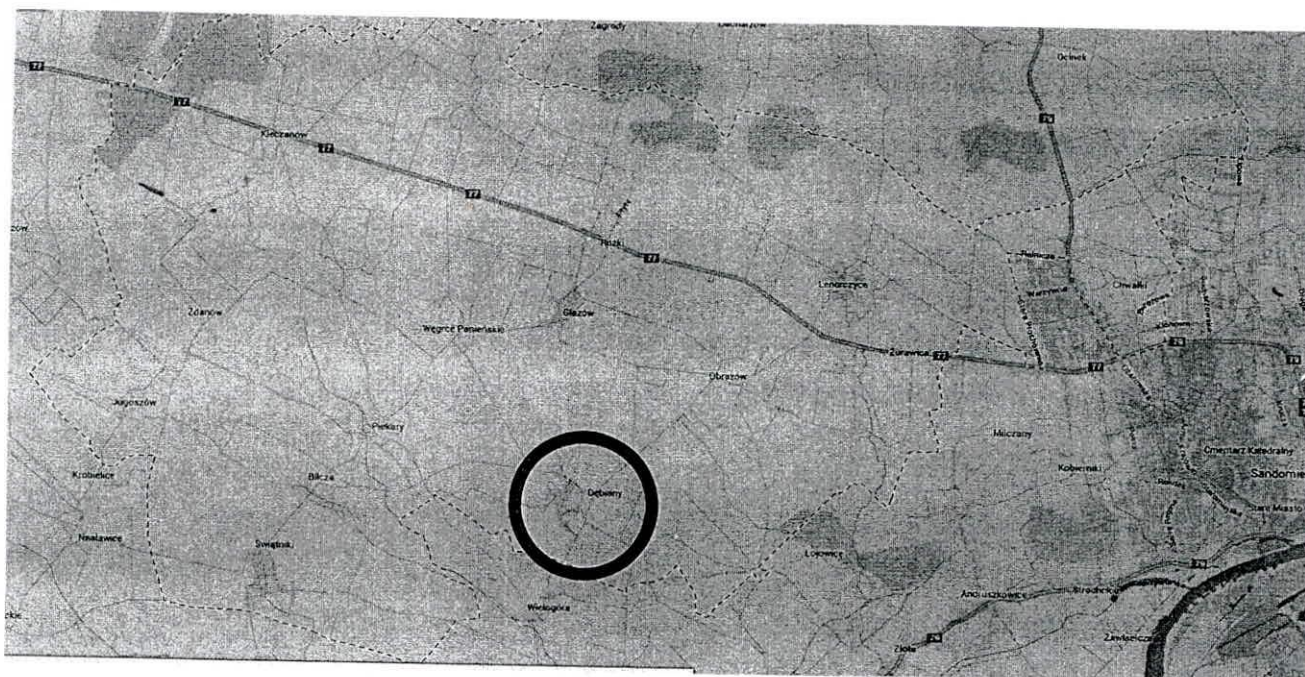
W skład gminy wchodzi 19 sołectw: Obrazów, Bilcza, Chwałki, Dębiany, Głazów, Jugoszów, Kleczanów, Komorna, Lenarczyce, Malice, Piekary, Rożki, Sucharzew, Święcica, Świątniki, Węgrce, Wierzbiny, Zdanów, Żurawica.

Gminę Obrazów zamieszkuje ponad 7000 mieszkańców, z których przeważająca większość - ponad 80% utrzymuje się z rolnictwa. Pozostała grupa ludności czynnej zawodowo znajduje zatrudnienie w przemyśle i usługach w pobliskim Sandomierzu



## 1.2. Położenie miejscowości

Dębiany to wieś położona przy drodze wojewódzkiej nr 0782 T Klimontów - Adamczowice - Dziewków - Węgrce Szlacheckie - Nasławice - Smyków - Świątynki - Bilcza - Dębiany - Obrazów; T Klimontów - Obrazów



Sołectwo Dębiany zlokalizowane jest w południowej części gminy Obrazów. Miejscowość zamieszkuje 349 osoby w tym 166 kobiety i 183 mężczyzn (stan na 2014)

Dębiany sąsiadują z następującymi miejscowościami

Obrazów

Malice

Wielogóra

Węgrce Panieńskie

Głazów

### **1.3. Historia miejscowości**

Liczne stanowiska archeologiczne, pokazują iż w miejscu w którym dziś zlokalizowane są Dębiany już w X wieku istniały pojedyncze osady średniowieczne. Znalezione artefakty pozwalają jednak na stwierdzenie, że już w IV-V w n.e na terenie miejscowości istniały domostwa. Pierwsze wzmianki dotyczące miejscowości są z XVII w, kiedy to miejscowość była własnością klasztorną. W 1782 r. należały do rodziny Mszaneckich, a sto lat później do Popławskich. Pochowany na cmentarzu w Obrazowie Erazm Popławski włodarzył tu do 1877r., jego syn zaś - Adam - do r. 1917.

## **2. Inwentaryzacja zasobów służąca ujęciu stanu rzeczywistego**

### **2.1. Środowisko**

Dębiany stanowią atrakcyjny obszar pod względem turystycznym. Występują tu wspaniałe miejsca widokowe, zdrowe powietrze, przyjazne otoczenie przyrody. Istnieją korzystne warunki klimatyczne dla zamieszkiwania i wypoczynku. Walorami szaty roślinnej jest bliskość wielu siedlisk ptaków, wzgórz czy łąk. Świat zwierzęcy reprezentują: bażanty, kuropatwy, zajęce, sarny, dziki i bociany. Ze względu na umiejscowienie z dala do ciągów komunikacyjnych miejscowość jest rajem i wspaniałym miejscem dla relaksu z dala od miejskiego zgiełku.

### **2.2. Infrastruktura**

Dębiany jak wiele wsi w gminie Obrazów posiada sieć wodociągową, nie posiada jednak sieci kanalizacyjnej. Brak kanalizacji utrudnia życie mieszkańców wsi. Miejscowość jest zgazyfikowana. Odpady komunalne od lipca 2013 odbierane od gospodarstw domowych Ekologiczny Związek Gmin Dorzecza Koprzywianki z siedzibą w Baćkowicach na mocy swojego statutu. Związek przejął wszystkie zadania związane z gospodarką odpadami na terenie 12 gmin członkowskich: Baćkowice, Bogoria, Dwikozy, Iwaniska, Klimontów, Koprzywnica, Lipnik, Łoniów, Obrazów, Osiek, Sadowie i Samborzec. We wsi istnieje możliwość

podłączenia wszystkich mieszkańców do sieci telekomunikacyjnej oraz podłączenia do radiowej sieci internetowej.

### **2.3. Oświata**

W Dębianach nie ma placówki oświatowo - wychowawczej. Dzieci i młodzież uczęszczają do Zespołu Szkół w Obrazowie, w skład którego wchodzi szkoła podstawowa i gimnazjum. Ponadto młodzież uczęszcza do szkół ponadgimnazjalnych zlokalizowanych w Sandomierzu takich jak: I Liceum Ogólnokształcące Collegium Gostomianum, II Liceum Ogólnokształcące im. Tadeusza Kościuszki, Zespół Szkół Gastronomicznych i Hotelarskich im. Komisji Edukacji Narodowej oraz Zespół Szkół Technicznych i Ogólnokształcących im. prof. Z. Strzeleckiego

### **2.4. Ochrona zdrowia**

Mieszkańcy miejscowości zapewniona mają podstawową opiekę lekarską przez ośrodki zdrowia oraz apteki funkcjonujące w Gminie Obrazów. Mieszkańcy mogą również korzystać z opieki lekarskiej w Szpitalu Powiatowym oraz w przychodniach specjalistycznych położonych w Sandomierzu.

### **2.5. Bezpieczeństwo publiczne**

Miejscowość obsługiwana jest przez Komendę Powiatową Policji w Sandomierzu. Należy do miejscowości o niskim współczynniku przestępczości. Do najczęściej występujących tu przestępstw należy zaliczyć: kradzieże, kierowanie pojazdami pod wpływem alkoholu. Do przestępstw tych najczęściej dochodzi w porze wieczorowej i wieczorowo-nocnej.

## **2.6. Rolnictwo i podmioty gospodarcze**

Znaczącą funkcję gospodarczą w sołectwie stanowi prężnie rozwijające się sadownictwo, w większości ukierunkowane na produkcję jabłek..

Znaczna część rolników po uzyskaniu wieku 55 lat przekazała już gospodarstwa swoim następcom, a sami przechodzą na rentę strukturalną. Rolnicy z terenu sołectwa stanowią liczną grupę korzystających z funduszy Unii Europejskiej. Pomoc ta przedstawiała się w formie dopłat bezpośrednich oraz środków na inwestycje w gospodarstwach rolnych. Takie wykorzystanie funduszy świadczy o dobrej współpracy rolników z Ośrodkiem Doradztwa Rolniczego i Urzędem Gminy w Obrazowie. Większość mieszkańców sołectwa związanych jest z rolnictwem. Obecnie działalność gospodarczą prowadzi 12 podmioty gospodarcze

## **2.7. Aktualna sytuacja miejscowości**

Co ją wyróżnia	czyste środowisko i powietrze, brak zakładów przemysłowych uciążliwych dla środowiska, atrakcyjne przyrodniczo tereny w centrum powiatu sandomierskiego
Jakie pełni funkcje	mieszkalne, rolnicze,
Kim są mieszkańcy	dzieci i młodzież, emeryci, renciści, bezrobotni, rolnicy
Co jest być głównym źródłem utrzymania	praca na roli, renty, emerytury, poza miejscowością, zasiłki dla bezrobotnych, zasiłki z pomocy społecznej, handel i usługi,
Jak są rozwiązywane problemy	we własnym zakresie, spotkania z sołtysem, radnym,
Jak wygląda nasza wieś	zabudowa zagrodowa jednorodzinna, brak kanalizacji, brak infrastruktury turystycznej i wypoczynkowej, brak


	chodników, brak urządzonej przestrzeni publicznej, stosunkowo dobry stan nawierzchni dróg w samej miejscowości,
Jakie obyczaje i tradycje są u nas pielęgnowane	rozwijanie tradycji i obrzędów tradycje religijne,
Jakie jest rolnictwo	nowoczesne, ekologiczne, dominują gospodarstwa do 5 ha
Jakie są powiązania komunikacyjne	peryferyjne położenie, połączenie komunikacyjne uzależnione od własnego transportu, brak przewoźników komunikacji zbiorowej, poza autobusem szkolnym
Co zaproponujemy dzieciom i młodzieży	brak infrastruktury sportowej, brak miejsc spotkań, spędzania czasu wolnego, publicznego miejsca z dostępem do Internetu,

### **2.8. Charakterystyka obszaru o szczególnym znaczeniu**

W miejscowości Dębiany można wyróżnić obszar o szczególnym znaczeniu dla zaspokojenia potrzeb mieszkańców, sprzyjających nawiązywaniu kontaktów społecznych, ze względu na położenie oraz cechy funkcjonalno-przestrzenne zlokalizowany w centrum miejscowości - teren ten zaznaczono na mapie poglądowej.



W obszarze tym znajduje kapliczka, sklep spożywczy oraz budynek, w którym znajduje się świetlica wiejska.



## **2.9. Analiza zasobów Dębian**

Zasoby to wszelkie elementy materialne i niematerialne wsi, które mogą być wykorzystane obecnie bądź w przyszłości w realizacji publicznych przedsięwzięć wsi. Przy analizie zasobów wzięto pod uwagę: środowisko przyrodnicze, środowisko kulturowe, dziedzictwo religijne i historyczne, obiekty i tereny, gospodarka i rolnictwo, sąsiedzi i przyjezdni, instytucje, ludzie i organizacje społeczne.

Analizę zasobów sołectwa przeprowadzono na podstawie danych statystycznych oraz danych zgromadzonych od mieszkańców.

Rodzaj zasobu	Znaczenie			
	Nie występuje	Obojętne	Małe	Duże
<b>Środowisko przyrodnicze</b>				
Walory krajobrazu				X
Walory klimatu (mikroklimat, nasłonecznienie)			X	
Walory szaty roślinnej			X	
Cenne przyrodniczo obszary lub obiekty		X		
Świat zwierzęcy (ostoje, siedliska)			X	
Osobliwości przyrodnicze		X		
Wody powierzchniowe (cieki, rzeki, stawy)			X	
Podłoże, warunki hydrogeologiczne		X		
Gleby, kopaliny		X		
<b>Środowisko kulturowe</b>				
Walory architektury wiejskiej			X	
Walory zagospodarowania przestrzennego			X	
Zabytki				X
Zespoły artystyczne	X			
<b>Dziedzictwo religijne i historyczne</b>				
Miejsca, osoby i przedmioty kultu				X
Święta, odpusty, pielgrzymki			X	
Legendy, podania, fakty historyczne				X
Ważne postacie historyczne				X
<b>Obiekty i tereny</b>				
Tradycyjne obiekty gospodarskie wsi (młyn, kuźnia)			X	
Place i miejsca publicznych spotkań				X
Miejsca sportu i rekreacji			X	
<b>Gospodarka, rolnictwo</b>				
Specyficzne produkty (hodowle, uprawy polowe)			X	
Znane firmy produkcyjne i zakłady usługowe	X			
<b>Sąsiedzi i przyjezdni</b>				

Korzystne, atrakcyjne sąsiedztwo (duże miasto, atrakcja turystyczna, arterie komunikacyjne)				X
Ruch tranzytowy	X			
Przyjezdni stali i sezonowi			X	
<b>Instytucje</b>				
Placówki opieki medycznej	X			
Szkoły	X			
Dom kultury (świetlica)				X
<b>Ludzie, organizacje społeczne</b>				
OSP				X
KGW	X			
Stowarzyszenia, kluby sportowe			X	

### **3. Analiza SWOT**

Analiza SWOT jest ma na celu przeprowadzenie inwentaryzacji zasobów oraz ustalenie słabych i mocnych stron miejscowości oraz najbliższego otoczenia społeczno-gospodarczego, infrastrukturalnego i przyrodniczego, które przekłada się bezpośrednio na szanse i/lub zagrożenia wsi w okresie perspektywicznym.

Praca nad analizą SWOT wsi Dębiany w zakresie rozwoju społeczno-gospodarczego związanego z przeprowadzeniem diagnozy sytuacji wsi, pozwoliły na uzyskanie opinii, spostrzeżeń, wniosków i uwag odnośnie stanu wyjściowego. Zdobyta wiedza umożliwiła przeprowadzenie dyskusji na temat wewnętrznych atutów, możliwości i pozytywnych cech wsi umożliwiających podejmowanie skutecznych działań służących rozwojowi społeczno-gospodarczego.

Wiele uwagi poświęcono także czynnikom hamującym tę działalność. Dyskusja na temat pozytywnego i negatywnego wpływu otoczenia zewnętrznego na proces tworzenia warunków do wzrostu konkurencyjności regionu wiejskiego dotyczyła określenia okazji, możliwości i szans oraz zagrożeń związanych z planowaniem, organizacją, zarządzaniem, a zwłaszcza finansowaniem działań ze środków zewnętrznych w tym z Unii Europejskiej.



<b>SILNE STRONY</b>	<b>SŁABE STRONY</b>
<ul style="list-style-type: none"> <li>- Bliskość dużego ośrodka miejskiego</li> <li>- walory krajobrazowe</li> <li>- stosunkowo dobrze rozwinięte rolnictwo</li> <li>- jedna z najstarszych wsi</li> </ul>	<ul style="list-style-type: none"> <li>- nienajlepszy stan techniczny dróg gminnych,</li> <li>- peryferyjne położenie wsi w stosunku do ośrodków miejskich</li> <li>- brak kanalizacji</li> <li>- niska jakość życia w aspekcie kulturalnym.</li> <li>- mała ilość podmiotów gospodarczych.</li> <li>- brak terenów inwestycyjnych.</li> <li>- niekorzystne tendencje demograficzne.</li> <li>- brak ciągów pieszych i chodników wzdłuż dróg dojazdowych</li> </ul>
<b>SZANSE</b>	<b>ZAGROŻENIA</b>
<ul style="list-style-type: none"> <li>- możliwość pozyskania dofinansowania ze źródeł zewnętrznych (dopłaty bezpośrednie, odnowa wsi z Programu Rozwoju Obszarów Wiejskich)</li> <li>- aktywność mieszkańców</li> <li>- atrakcyjne położenie</li> <li>- walory zagospodarowania przestrzennego</li> </ul>	<ul style="list-style-type: none"> <li>- rosnące bezrobocie</li> <li>- migracja młodzieży w poszukiwaniu pracy</li> <li>- zła sytuacja rolnictwa, rozdrobnienie gospodarstw rolnych i ich niedofinansowanie</li> <li>- brak ożywienia gospodarczego</li> </ul>

#### 4. Wizja rozwoju wsi

Analizując mocne i słabe strony oraz zasoby miejscowości, sugestie mieszkańców, sołtysa i radnych określona została wizja i misja rozwoju miejscowości:

**„Dębiany – atrakcyjna i spokojna miejscowość  
z rozwiniętą infrastrukturą techniczną,  
dążąca do zapewnienia mieszkańcom odpowiednich warunków życia,  
pracy i wypoczynku”**

#### 5. Planowane działania, zadania do realizacji

W celu osiągnięcia zaplanowanego rozwoju miejscowości przyjęte zostały określone zadania i kierunki działań oraz wizja stanu docelowego miejscowości. Poniższa tabela zawiera określone przez społeczność konkretne operacje, które mają na celu poprawę warunków życia mieszkańców.

W zależności od złożoności i stopnia zaawansowania prac, projekty powinny być uszczegółowione z dookreśleniem poziomu kosztów poszczególnych projektów. Ma to duże znaczenie przy ustalaniu listy rankingowej projektów i harmonogramu ich realizacji.

Lp.	Zadanie	Przybliżony koszt	Lata realizacji
1.	Budowa budynku świetlicowo-garażowego oraz zagospodarowanie terenu wokół budynku	300 000 zł	2014-2015
2.	Doposażenie placu zabaw	40 000 zł	2015-2016
3.	Budowa kanalizacji	450 000 zł	2015-2018
4.	Odnowa kapliczek	20 000zł	2015-2018
5.	Remont elewacji i dachu budynku świetlicy	100 000,00	2015-2016

## 6. Wdrożenie i monitorowanie Planu Odnowy Miejscowości

Wdrożenie Planu Odnowy Miejscowości rozpocznie się poprzez przyjęcie go w życie uchwałą zebrania wiejskiego wsi Dębiany. Wdrożenie Planu zaleca się Wójtowi Gminy Obrazów, Radzie Sołectkiej, Sołtysowi wsi oraz lokalnym organizacjom społecznym działającym dla dobra wsi.

Monitorowanie każdego przedsięwzięcia - czyli dbanie o prawidłowy jego przebieg przez cały czas jego trwania polega na systematycznym zbieraniu, zestawianiu i ocenie informacji rzeczowych i finansowych w postaci ustalonych wskaźników, które opisują jego postęp i efekty. W monitorowaniu biorą udział wszystkie podmioty oraz komórki organizacyjne Urzędu Gminy w Obrazowie

zaangażowane we wdrażanie Planu Odnowy Miejscowości Dębian. Oceną wdrażania Planu zajmie się Rada Sołecka.

## **7. Podsumowanie**

Opracowany Plan Odnowy Miejscowości Dębiany jest dokumentem planistycznym przedstawiającym przyjęte do realizacji w najbliższych siedmiu latach zadania mające na celu wsparcie rozwoju społeczno - gospodarczego miejscowości. Plan może ulegać modyfikacjom i aktualizacji w zależności od potrzeb społecznych i zmieniających się warunków gospodarczych. Przyjęte w Planie założenia mają na celu zwiększenie funkcji gospodarczych i społecznych wsi oraz poprawę warunków życia jej mieszkańców.

PRZEWODNICZĄCY  
RADY GMINY  
Kazimierz Jędrał

